








**Legenda**




**Oznaczenia graficzne będące ustaleniami do planu:**

-  GRANICA OBSZARU OBJĘTEGO PLANEM
-  LINIE ROZGRANICZAJĄCE TERENY O RÓŻNYM PRZEZNACZENIU LUB RÓŻNYCH ZASADACH ZAGOSPODAROWANIA
-  NIEPRZEKRACZALNA LINIA ZABUDOWY


**Przeznaczenie terenów:**

-  MN TERENY ZABUDOWY MIESZKANIOWEJ JEDNORODZINNEJ
-  ZI TEREN ZIELENI IZOLACYJNEJ
-  KDD TERENY DRÓG DOJAZDOWYCH
-  KDW TEREN DROGI WEWNĘTRZNEJ

**Infrastruktura techniczna:**

-  STREFA KONTROLOWANA DLA GAZOCIĄGU
-  STREFA OGRANICZONEGO UŻYTKOWANIA OD ODWIERTU POSZUKIWAWCZEGO
-  STREFA OGRANICZONEGO UŻYTKOWANIA WZDŁUŻ LINII KOLEJOWEJ

**Oznaczenia informacyjne:**

-  PROPONOWANE PODZIAŁY GEODEZYJNE

**Miejscowy Plan Zagospodarowania Przestrzennego osiedla Piaski III przy ul. Kończyckiej w Rudniku nad Sanem**

ZAŁĄCZNIK NR 1 DO UCHWAŁY .....  
 RADY MIEJSKIEJ W RUDNIKU NAD SANEM Z DNIA .....  
 DZ. URZ. WOJ. PODKARPACKIEGO  
 NR ..... POZ. .... Z DNIA .....